


INFORMACIÓN ASISTENICAS
CAMPEONATO y 1ª PRUEBA COPA DE ESPAÑA
ULTRA
DESAFÍO CALAR DEL RÍO MUNDO



 **ARTÍCULO 1. ORGANIZACIÓN**

El Club Deportivo Segura Sport y el Ayuntamiento de Riópar organizan el XIII Desafío Calar del Río Mundo los días **10, 11 y 12 de abril de 2026** y El Campeonato de España de Ultra y 1ª Prueba de Copa de España Ultra, junto a la Federación Española de Deportes de Montaña y Escalada (FEDME)



CARRERAS POR MONTAÑA 2026

CAMPEONATO DE ESPAÑA ULTRA TRAIL

PREVIO A LA PRUEBA

La información contenida en el presente documento será válida hasta la charla técnica. Momento en el que el Organizador puntualizará los aspectos de última hora que hayan podido cambiar

PARTICIPANTES

Para participar y puntuar en el Campeonato de España y Copa FEDME ULTRA 2026 (Ultra Trail Desafío Calar del Río Mundo), se deben cumplir los siguientes requisitos:

- Para optar a los pódium y puntuar en el **Campeonato de España FEDME**, Tener, como mínimo, **24 años a 31 de diciembre del año de competición.**

*La edad a tener en consideración para toda la temporada será la que cada participante tenga el día 31 de diciembre del año de la competición.

Estar en posesión de la licencia FEDME en vigor y tener nacionalidad española.

- Para puntuar en la **copa de España FEDME** de Carreras por Montaña ULTRA, todo aquel participante con licencia de montaña homóloga a FEDME y que cubra territorio español (principio de reciprocidad del marco deportivo de la UE) y deberán acreditar tener contratado un seguro de responsabilidad civil y uno de accidentes que tenga cobertura en el territorio español y que sea equivalente al que rige en España (Real Decreto 849/1993 de 4 de Junio) y deberán mostrarla física o digitalmente al equipo arbitral de la prueba.

ACREDITACIONES

Para recoger el dorsal y material, los participantes deben presentar:

- DNI
- Licencia federativa en vigor (si se indicó en la inscripción)

Si otra persona recoge el dorsal en nombre del corredor, debe presentar:

- Fotocopia del DNI del corredor
- Fotocopia o imagen de la licencia (si aplica)

Los asistentes también deben identificarse con DNI o documento equivalente.



ARTÍCULO 10. MATERIAL OBLIGATORIO

Artículo	Penalización
Vaso o recipiente para avituallamiento	15' a descalificación
Manta de supervivencia (mín. 220 x 140 cm)	15' a descalificación
Gorra de sol / Buff	15' a descalificación
Silbato	15' a descalificación
Chaqueta impermeable con capucha	15' a descalificación
Comida con nº dorsal marcado en los envoltorios (*)	15' a descalificación
Sistema de hidratación (mínimo 1 litro)	15' a descalificación
Sistema de iluminación eficaz + baterías de repuesto	15' a descalificación
Luz trasera roja	15' a descalificación
Teléfono móvil	15' a descalificación
Cascos o equipos de sonido, tapones, auriculares, etc	PROHIBIDO
Elección de bastones para todo el recorrido. No se pueden dejar, ni recoger	



MATERIAL RECOMENDADO

- Crema solar
- Vaselina o crema anti rozaduras
- Bastones
- Gafas de sol
- Dispositivo GPS con los Tracks cargados
- Bastones. Si se sale con ellos, se llega con ellos



CARRERAS POR MONTAÑA 2026

CAMPEONATO DE ESPAÑA ULTRA TRAIL

La organización podrá añadir o quitar algún tipo de material obligatorio, en función de la previsión meteorológica u otras consideraciones que puedan mejorar la seguridad de los participantes. En tal caso, dicho material será notificado vía redes sociales, web y por email, con la suficiente antelación a los participantes.

Se efectuarán varios controles aleatorios de material a lo largo del recorrido.

La organización recomienda una buena planificación del material de la carrera, en función de las capacidades del corredor, la previsión meteorológica, la estimación del tiempo en carrera y otras variables que puedan condicionar la seguridad del corredor.

El hecho de inscribirse en la prueba conlleva la aceptación por parte de el/la deportista del [Reglamento FEDME](#), así como la veracidad de los datos aportados por el/la deportista (si está federado/a), y su autorización al uso de la imagen en publicaciones para promocionar el deporte, etc.

TELÉFONOS

EMERGENCIAS Y RECORRIDOS	677 43 27 57	ASISTENCIAS Y ATT CORREDORES	663 79 20 65
	678 77 34 28		661 34 27 62

FEDERACIÓN ESPAÑOLA DE DEPORTES DE MONTAÑA Y ESCALADA

CRONOGRAMA

📍 VIERNES 10 DE ABRIL – PLAZA LUIS ESCUDERO

Hora	Actividad	Localización	
17:00– 22:00	Entrega de dorsales	Casa de la Cultura	https://maps.app.goo.gl/H3cYRPU5g6qJ9hej7
18:00	Presentación Campeonato de España	Casa de la Cultura	https://maps.app.goo.gl/H3cYRPU5g6qJ9hej7
19:00	Desfile selecciones autonómicas	Plaza y Paseo	https://maps.app.goo.gl/H3cYRPU5g6qJ9hej7
20:30	Charla técnica ULTRA 70K	Casa de la Cultura	https://maps.app.goo.gl/H3cYRPU5g6qJ9hej7
21:10	Charla técnica MARATÓN 45K	Casa de la Cultura	https://maps.app.goo.gl/H3cYRPU5g6qJ9hej7

🏃 SÁBADO 11 DE ABRIL – COMPETICIÓN ULTRA Y MARATÓN

Hora	Actividad	Localización			
04:00– 07:30	Entrega de dorsales	Casa de la Cultura	https://maps.app.goo.gl/H3cYRPU5g6qJ9hej7		
04:30	Revisión de material ULTRA	Plaza	https://maps.app.goo.gl/H3cYRPU5g6qJ9hej7		
05:00	Salida ULTRA 70K – Campeonato de España				
07:30	Revisión de material MARATÓN 45K				
07:45	Apertura Ludoteca				
08:00	Salida MARATÓN 45K				
12:20	Llegada 1º corredor				
15:00	Barbacoa Fin Ludoteca Entrega de Trofeos				
16:00– 22:00	Entrega de dorsales (resto distancias)				
17:15	Charla Motivación Andrés Parrica			Casa de la Cultura	https://maps.app.goo.gl/H3cYRPU5g6qJ9hej7
18:00	Charla nutrición en competición				
18:45	Presentación del libro “Cuenta Conmingo”				
19:15	Charla seguridad en montaña – GREIM GC				
20:00	Charla técnica MEDIA 25K,15K y SENDER				

ZONA DE APARCAMIENTO EN RIÓPAR

Muy importante, no intentar acceder a la Plaza Luis Escudero en coche

La zona de aparcamiento recomendada, si vienes con un turismo, es:

<https://maps.app.goo.gl/TV9WGr9FZ7EsvJnC7>

Y si vienes con Furgó o Autocaravana:

<https://maps.app.goo.gl/pXdkmq1hFUm5Qn426>

DURANTE LA PRUEBA

FICHA TÉCNICA DEL EVENTO

- Población: Riópar (Albacete)
- Distancia: **67.780 m**
- Desniveles: **4.458 m+ / 4.458 m-**
- Fecha de salida: **11/4/2026**
- Hora de salida: **05:00**
- Lugar de salida y Meta: [Plaza Luis Escudero](#)
- Duración: **15 horas** (Cierre de meta a las 20:00 h)
- Número de Corredores: **300**
- Avituallamientos: **9+meta**
- Puntos ITRA: **3**
- **UTMB INDEX 100 K**
- Apertura de inscripciones: **24/11/25** a las 10:00 h
- Organizador: CD Segura Sport y Excelentísimo Ayuntamiento de Riópar
- Track del recorrido y perfil en <https://www.desafiocalardelriomundo.com>

SERVICIOS COMPLEMENTARIOS

- **Feria del corredor.** A partir del viernes 10 de abril de 17:00 a 21:00. En la Plaza Luis Escudero
- **Caja de vida.** En la recogida de dorsales, los participantes que así lo deseen, podrán dejar un paquete, que será transportado por la organización hasta el avituallamiento del Campamento San Juan (KM 42). Estas cajas serán posteriormente transportadas a Meta
- **Guardarropa.** En la salida se colocará una carpa donde los participantes podrán dejar sus prendas (debidamente identificadas) y recogerlas posteriormente en la zona de meta.
- **Duchas.** En la Piscina Municipal
- Habrá **servicio de masajistas** en la zona de meta. . **Reservar por WhatsApp en 661342762**

EL CALAR DEL RIO MUNDO **ULTRA 70K 4458+**











-  FUENTE NATURAL
-  AVIT. LÍQUIDO
-  CONTROL
-  AVIT. COMPLETO
-  PUNTO DE VIDA
-  ASISTENCIA PERSONAL
-  ASISTENCIA SANITARIA

AVITUALLAMIENTOS

Nº	Km	Lugar	Tipo	Servicios disponibles	Desde Riópar	Localización
1	4.5	Casa Noguera	Líquido	  	 10'	https://maps.app.goo.gl/3KGDub2KpDCABjNQA
2	16.5	Puerto El Arenal	Completo	    	 20'	https://maps.app.goo.gl/fuhezkiLdWfwP4u39
3	26.2	Arroyo del Tejo	Completo	    	 1h	https://maps.app.goo.gl/DeNsi9nW2n6EE9856
4	37	Miraflores	Completo	   	 	https://maps.app.goo.gl/DkqKd5mZd75ewg7
5	42	Campamento San Juan	Punto Vida	     PV	 20'	https://maps.app.goo.gl/H3shgKN6R1aDjDUD7
6	44	Padroncillo	Líquido	  	 	https://maps.app.goo.gl/eLIRNJMFST8dhMf8
7	49.7	Riópar Viejo	Completo	     (Cargar 1L de agua obligatorio)	 15'	https://maps.app.goo.gl/rfPEtspgHrww2sev6
8	59	Fuente del Pino de los Muchachos	Completo	   	 	https://maps.app.goo.gl/4u1rVLZCr82BGPS7
9	63	La Toba	Líquido		 	https://maps.app.goo.gl/yFV2LBjsoAmUC1Pw6

Los Avituallamientos 1,3 y 8, tienen un aparcamiento muy limitado, por lo que se recomienda prever que no se pueda aparcar. Los Avituallamientos 3,4,5,6 y 8, Además de lo anterior, tienen acceso por pistas forestales, por lo que se recomienda no acceder con vehículos bajos. **APARCAR, SIEMPRE, LOS VEHÍCULOS EN LA DIRECCIÓN DE SALIDA.**

 Agua / líquido  Comida sólida  Asistencia médica  Cronometraje  Asistencia externa PV Punto de vida  Acceso en vehículo desde Riópar   No se puede acceder con vehículo, ni prestar asistencia a los corredores



CARRERAS POR MONTAÑA 2026

CAMPEONATO DE ESPAÑA ULTRA TRAIL

NORMAS COMUNES PARA TODOS LOS MOVIMIENTOS DENTRO DEL PARQUE

1º.- Se creará un **grupo de WhatsApp** con todas las asistencias y un coordinador de Organización. En este Grupo se irá pasando la información relevante en relación a la situación de los **aparcamientos de los Avituallamientos**. Es muy importante que se atiendan las directrices que, La Organización pase por este Grupo, ya que de no ser así, sse puede entorpecer el tránsito de **vehículos de rescate, sanitarios u Organización, que siempre tendrán prioridad**.

2º.- Todo el personal de Asistencia acreditado, llevará un **transpondedor WIAMGPS**, para que la Organización sepa donde se encuentra en cada momento y poder auxiliarlo en caso necesario. Este dispositivo se recogerá en la entrega de dorsales y se devolverá al finalizar la prueba.

Se encenderá el día 11 a las 04'30 horas y **se devolverá encendido**.

3º.-Justo al terminar la Charla Técnica, se llevará a cabo una **reunión con las Asistencias en el mismo espacio de la Casa de la Cultural**.

4º.-La normativa del Parque Natural será de obligado cumplimiento. Los miembros de la Organización darán conocimiento a las Autoridades correspondientes de los incumplimientos que observen.

5º.- En las zonas designadas para estacionar, se aprovechará el espacio al máximo, dejando los vehículos, **siempre estacionados en dirección retorno a la salida**.

6º.- El acceso a los Avituallamientos se cortará en el momento que alcancen la capacidad de vehículos que pueden albergar.

7º.- Los miembros de la Organización podrán retirar la Acreditación de asistencia a cualquier persona que no atienda sus indicaciones.

FEDERACIÓN ESPAÑOLA
DE DEPORTES DE MONTAÑA Y ESCALADA

NORMAS Y ESPECIFICACIONES DE AVITUALLAMIENTOS

1.- Casa Noguera:

Asistencia <https://maps.app.goo.gl/3KGdUb2KpDCABjNQA>

Agua, Coca-Cola, 226ers Isotónico

INDICACIONES ASISTENCIA:

Se trata de un aparcamiento pequeño, para **10 coches**. Desde el aparcamiento, hay que recorrer la calle principal de la aldea, hasta llegar al avituallamiento.

Es muy difícil ver la salida y llegar hasta este punto a tiempo del paso de los primeros corredores.

No hay otra opción de aparcamiento cercana.

2.- Puerto Del Arenal:

Corte 3h 35' desde la salida

Asistencia <https://maps.app.goo.gl/fuhezkjLdWfwP4u39>

Agua, Coca-Cola, 226ers Isotónico

Sandía, Plátano, frutos secos, gominolas, dulces

INDICACIONES ASISTENCIA:

Se trata de un aparcamiento amplio, en el que caben muchos coches.

El Avituallamiento estará situado antes de cruzar la carretera, en la parte que no se puede estacionar, por lo que tendrás que dejar el vehículo al otro lado y cruzar.

3.- Arroyo del Tejo:

Corte 5h 40' desde la salida

Asistencia <https://maps.app.goo.gl/DeNsi9nW2n6EE9856>

Agua, Coca-Cola, 226ers Isotónico

Sandía, Plátano, frutos secos, gominolas, dulces

Caldo, Café, embutido, pan de molde.

INDICACIONES ASISTENCIA:

Desde la localidad de Villaverde de Guadalimar, hay que recorrer **3,5 km de pista forestal**. La zona de aparcamiento puede albergar **4 coches**, aunque desde el punto marcado, hacia arriba, se pueden aparcar **20 vehículos**, siempre orientados en sentido de retorno a la salida. Se puede asistir a los corredores en todo el tramo de la senda encantada, la cual discurre en unos 800 m antes del Avituallamiento.

4.- Miraflores:

Agua, Coca-Cola, 226ers Isotónico

Sandía, Plátano, frutos secos, gominolas dulces

Avituallamiento sin posibilidad de Asistencia Externa. Solo se puede acceder a pie, dejando el vehículo a unos 2 km.

5.- Campamento San Juan:

Corte 9h desde la salida

Punto de Vida



CARRERAS POR MONTAÑA 2026

CAMPEONATO DE ESPAÑA ULTRA TRAIL

Asistencia <https://maps.app.goo.gl/H3shgKN6R1aDjUD7>

Agua, Coca-Cola, 226ers Isotónico

Sandía, Plátano, frutos secos, dulces

Caldo, Café, Macarrones, Embutido, queso, miel, pan de molde

INDICACIONES ASISTENCIA:

El Avituallamiento estará situado dentro del comedor del Campamento. Los vehículos deben colocarse fuera del balizaje de la carrera. Es muy importante que los vehículos queden bien estacionados en dirección de salida y que no se entorpezca el tránsito, ya que la carretera del campamento es muy estrecha

6.-Padroncillo:

Agua, Coca-Cola, 226ers Isotónico

INDICACIONES ASISTENCIA:

Avituallamiento sin posibilidad de Asistencia Externa. Solo se puede acceder a pie, dejando el vehículo a unos 6 km.

7.-Riópar Viejo:

Corte 10h 50'

Asistencia <https://maps.app.goo.gl/rfPEtsgHLrwz2sev6>

Agua, Coca-Cola, 226ers Isotónico

Sandía, Plátano, frutos secos, dulces

Caldo, Embutido, queso, miel, pan de molde

INDICACIONES ASISTENCIA:

El Avituallamiento estará situado por debajo de la iglesia. Los vehículos deben colocarse en los dos aparcamientos de la aldea. Es muy importante que los vehículos queden bien estacionados en dirección de salida y que no se entorpezca el tránsito.

8.- Fuente del Pino de los Muchachos:

Asistencia <https://maps.app.goo.gl/4u1rVLZCrj82BGPS7>

Agua, Coca-Cola, 226ers Isotónico

Sandía, Plátano, frutos secos, dulces

Caldo, Embutido, queso, miel, pan de molde

INDICACIONES ASISTENCIA:

Avituallamiento sin posibilidad de Asistencia Externa. Solo se puede acceder a pie, dejando el vehículo a unos 6 km.

9.- LaToba:

Agua, Coca-Cola, 226ers Isotónico

INDICACIONES ASISTENCIA:

Avituallamiento sin posibilidad de Asistencia Externa. Solo se puede acceder a pie, dejando el vehículo a unos 3 km.

En la recogida de dorsales, los participantes que así lo deseen podrán dejar un paquete ETIQUETADO CON SU NUMERO DE DORSAL, que será transportado por la organización hasta el avituallamiento del Campamento San Juan (KM 42). AL FINALIZAR LA PRUEBA, estas cajas serán TRASLADADAS a Meta PARA QUE CADA PARTICIPANTE PUEDA RECOGER LA SUYA

🕒 PUNTOS DE CORTE HORARIO

Punto de Control	Km	Tiempo Máximo
Puerto del Arenal	16.5	3h 35'
Arroyo del Tejo	26.2	5h 40'
Campamento San Juan	42	9h
Riópar Viejo	50	10h 50'
Meta	68	15h

📍 SEÑALIZACIÓN Y MARCAJE

El recorrido de la prueba estará debidamente señalizado y parcialmente abierto al tráfico, por lo que los participantes deberán observar las normas de Seguridad Vial, siempre que pasen por carretera. Deberán seguir en todo momento las marcas de balizamiento del recorrido señalizado por la organización con anterioridad y revisada antes de la prueba.

En este sentido, la organización no puede hacerse responsable de posibles incidencias por acciones indebidas de terceras personas. Es responsabilidad de cada participante seguir la ruta correcta de la etapa, para lo cual, la organización señalará con los mejores medios disponibles los enclaves conflictivos de cada uno de ellos.

INDEPENDIEMENTE DE LA METEO Y LA INDUMENTARIA ESCOGIDA, EL DORSAL SERÁ SIEMPRE VISIBLE

🚚 ARTÍCULO 8. ABANDONOS Y RETORNO

Los participantes que decidan abandonar la prueba, deberán seguir el protocolo establecido por la organización para garantizar su protección y facilitar su retorno.

🔍 ¿Cuándo se considera abandono?

- Decide voluntariamente no continuar la prueba.
- Es alcanzado por el equipo escoba (cierre de carrera).
- Supera los límites horarios establecidos en los puntos de control.
- Es retirado por el personal médico o de seguridad por no estar en condiciones de continuar.

📍 ¿Dónde se debe abandonar?

Los abandonos deben realizarse preferentemente en los **puntos de control (PC)** habilitados por la organización. En estos lugares:

- Se registrará oficialmente el abandono.
- Se activará el protocolo de retorno a Riópar.
- Se evaluará el estado físico del corredor si es necesario.

Retorno a Riópar

La organización dispondrá de vehículos para trasladar a los corredores que abandonen desde los puntos de control hasta el centro de competición en Riópar. Este traslado se realizará:

- Al cierre del punto de control correspondiente.
- Siempre que las condiciones de seguridad lo permitan.
- Según la disponibilidad logística del momento.

Abandono fuera de puntos de control

Si un corredor abandona en un lugar no habilitado y su estado físico le permite desplazarse por sus propios medios, deberá dirigirse a:

- El punto de control más cercano.
- Directamente a Riópar, si está accesible.

En cualquier caso, es **obligatorio comunicar el abandono** a la organización lo antes posible, ya sea en persona o por teléfono, para evitar activar innecesariamente el protocolo de búsqueda o rescate.

Se establece un tiempo límite de 15 horas para completar la prueba. Siendo el cierre de meta a las 20:00 h.

Evacuación por lesión o accidente

En caso de que el corredor sufra una lesión o accidente que le impida desplazarse por sus propios medios:

- Deberá **avisar a la organización** mediante el teléfono móvil obligatorio o solicitando ayuda a otro participante.
- Se activará el **operativo de rescate**, que forma parte del Plan de Seguridad y Emergencia de la prueba.
- El equipo médico y de rescate intervendrá para evacuar al corredor de forma segura.

Recomendaciones importantes

- No continuar la prueba sin dorsal o chip tras el abandono.
- No abandonar sin comunicarlo: puede poner en marcha un protocolo de emergencia innecesario.
- Seguir siempre las indicaciones del personal de organización y seguridad.



CARRERAS POR MONTAÑA 2026

CAMPEONATO DE ESPAÑA ULTRA TRAIL

- Tras el abandono, entregar el Dispositivo GPS al personal de Organización, sin apagar.

RESULTADOS EN VIVO

Habrà seguimiento en vivo de la prueba en <https://www.desafiocalardelriomundo.com/>, donde se podrà ver el tiempo de paso de los corredores por los distintos puntos de cronometraje.

SERVICIOS SANITARIOS Y SEGUROS DE ACCIDENTES

Todas las personas participantes (tanto corredores como voluntarios) estaràn cubiertas con una póliza de Seguro de responsabilidad civil y el seguro de accidentes de la licencia federativa.

Se garantiza la seguridad de los participantes con Equipos de Rescate de la Organización y Cruz Roja, Helicóptero y Equipo de Rescate de La Guardia Civil, ambulancias y médico para la atención urgente.

CIRCULACIÓN POR CARRETERAS

Permitida solo en tramos autorizados. Obligatorio respetar normas de tráfico, ya que se estarà en situación de tráfico abierto.

NORMAS DE SEGURIDAD

Motivos de descalificación directa:

- No portar material obligatorio que así lo implique
- Desobedecer indicaciones
- No socorrer a otro corredor
- Pedir ayuda sin necesitarla

REGLAMENTO Y DESCALIFICACIONES

La prueba se rige por el [reglamento FEDME](#) en vigor y por el propio [reglamento de la prueba](#) elaborado por la organización. En caso de discrepancia entre ambos, prevalecerà el de la FEDME.

POSTERIOR A LA PRUEBA

PREMIACIÓN


TROFEOS Y PREMIOS

Premios metálicos solo en ULTRA TRAIL Campeonato de España FEDME (6000 €). Trofeos no acumulativos.

ULTRA 70K – Campeonato de España FEDME

Clasificación	Premio
1º General Masculino	Trofeo + 1500€
1ª General Femenina	Trofeo + 1500€
2º General Masculino	Trofeo + 900€
2ª General Femenina	Trofeo + 900€
3º General Masculino	Trofeo + 600€
3ª General Femenina	Trofeo + 600€
1º, 2º, 3º Senior VMA/VMB/VMC	Trofeo individual
1º, 2º, 3º Senior VFA/VFB/VFC	Trofeo individual
1º, 2º, 3º Selecciones M y F	Trofeo por equipo y medalla individual

- La ceremonia de premiación se llevará a cabo a partir de las 20:00h en la zona de Meta
- Se entregarán medallas para el 1,2, 3 puesto tanto femenino como masculino de todas las categorías y subcategorías. Y trofeos para las 3 primeras selecciones tanto masculinas como femeninas del Campeonato de España FEDME ULTRA.
- Si algún premiado no puede recoger su trofeo podrá designar a otra persona para que lo recoja en su nombre, siempre que informe a la organización con anterioridad al inicio de la ceremonia de premiación y al Juez-Arbitro principal FEDME de la Prueba.

 En la última prueba de Copa de España FEDME Ultra, se reparten **6000 € en premios en metálico** entre los tres primeros clasificados y las tres primeras, así como sus correspondientes medallas a Cat. Y Subcategorías

MASCULINO	PREMIO	FEMENINO	PREMIO
1º Clasificado	1000€	1ª Clasificada	1000€
2º Clasificado	600€	2ª Clasificada	600€
3º Clasificado	400€	3ª Clasificada	400€

Prendas conmemorativas y bolsa del corredor

EL CALAR DEL RIO MUNDO

CTO ESPAÑA ULTRA TRAIL



buqa ACTIVE WEAR

EL CALAR DEL RIO MUNDO

CTO ESPAÑA ULTRA TRAIL



buqa ACTIVE WEAR

EL CALAR DEL RIO MUNDO

CTO ESPAÑA ULTRA TRAIL



buqa ACTIVE WEAR

EL CALAR DEL RIO MUNDO

CTO ESPAÑA ULTRA TRAIL



buqa ACTIVE WEAR



CARRERAS POR MONTAÑA 2026

CAMPEONATO DE ESPAÑA ULTRA TRAIL



DIPUTACIÓN DE ALBACETE



Castilla-La Mancha

Somos deporte

226ERS®

wiamgps

BUQA
ACTIVE WEAR

42K



Pimiento Negro®
DEPORTE PARA GRANUJAS



mychip

EL CALAR DEL RIO MUNDO



CARRERAS POR MONTAÑA 2026
CAMPEONATO DE ESPAÑA ULTRA TRAIL

**CAMPEONATO y 1ª PRUEBA COPA DE ESPAÑA
ULTRA
DESAFÍO CALAR DEL RÍO MUNDO
PLAN ALTERNATIVO A**



ARTÍCULO 10. MATERIAL OBLIGATORIO

Artículo	Penalización
Vaso o recipiente para avituallamiento	15' a descalificación
Manta de supervivencia (mín. 220 x 140 cm)	15' a descalificación
Gorra de sol / Buff	15' a descalificación
Silbato	15' a descalificación
Chaqueta impermeable con capucha	15' a descalificación
Comida con nº dorsal marcado en los envoltorios (*)	15' a descalificación
Sistema de hidratación (mínimo 1 litro)	15' a descalificación
Sistema de iluminación eficaz + baterías de repuesto	15' a descalificación
Luz trasera roja	15' a descalificación
Teléfono móvil	15' a descalificación
Ropa térmica e impermeable	15' a descalificación
Cascos o equipos de sonido, tapones, auriculares, etc	PROHIBIDO
Elección de bastones para todo el recorrido. No se pueden dejar, ni recoger	

MATERIAL RECOMENDADO

- Crema solar
- Vaselina o crema anti rozaduras
- Bastones
- Gafas de sol
- Dispositivo GPS con los Tracks cargados

La organización podrá añadir o quitar algún tipo de material obligatorio, en función de la previsión meteorológica u otras consideraciones que puedan mejorar la seguridad de los participantes. En tal caso, dicho material será notificado vía redes sociales, web y por email, con la suficiente antelación a los participantes.

Se efectuarán varios controles aleatorios de material a lo largo del recorrido.

La organización recomienda una buena planificación del material de la carrera, en función de las capacidades del corredor, la previsión meteorológica, la estimación del tiempo en carrera y otras variables que puedan condicionar la seguridad del corredor.

El hecho de inscribirse en la prueba conlleva la aceptación por parte de el/la deportista del [Reglamento FEDME](#), así como la veracidad de los datos aportados por el/la deportista (si está federado/a), y su autorización al uso de la imagen en publicaciones para promocionar el deporte, etc.

TELÉFONOS			
EMERGENCIAS Y RECORRIDOS	677 43 27 57	ASISTENCIAS Y ATT CORREDORES	663 79 20 65
	678 77 34 28		661 34 27 62

📅 CRONOGRAMA

📍 VIERNES 10 DE ABRIL – PLAZA LUIS ESCUDERO

Hora	Actividad	Localización	
17:00– 22:00	Entrega de dorsales	Casa de la Cultura	https://maps.app.goo.gl/H3cYRPU5g6qJ9hej7
18:00	Presentación Campeonato de España	Casa de la Cultura	https://maps.app.goo.gl/H3cYRPU5g6qJ9hej7
19:00	Desfile selecciones autonómicas	Plaza y Paseo	https://maps.app.goo.gl/H3cYRPU5g6qJ9hej7
20:30	Charla técnica ULTRA 70K	Casa de la Cultura	https://maps.app.goo.gl/H3cYRPU5g6qJ9hej7
21:10	Charla técnica MARATÓN 45K	Casa de la Cultura	https://maps.app.goo.gl/H3cYRPU5g6qJ9hej7

🏃 SÁBADO 11 DE ABRIL – COMPETICIÓN ULTRA Y MARATÓN

Hora	Actividad	Localización	
04:30– 07:30	Entrega de dorsales	Casa de la Cultura	https://maps.app.goo.gl/H3cYRPU5g6qJ9hej7
05:30	Revisión de material ULTRA	Plaza	https://maps.app.goo.gl/H3cYRPU5g6qJ9hej7
06:00	Salida ULTRA 70K – Campeonato de España		
07:30	Revisión de material MARATÓN 45K		
07:45	Apertura Ludoteca		
08:00	Salida MARATÓN 45K		
12:20	Llegada 1º corredor		
15:00	Barbacoa Fin Ludoteca Entrega de Trofeos		
16:00– 22:00	Entrega de dorsales (resto distancias)		
17:15	Charla Motivación Andrés Parrica	Casa de la Cultura	https://maps.app.goo.gl/H3cYRPU5g6qJ9hej7
18:00	Charla nutrición en competición		
18:45	Presentación del libro “Cuenta Conmingo”		
19:15	Charla seguridad en montaña – GREIM GC		
20:00	Charla técnica MEDIA 25K,15K y SENDER		

ZONA DE APARCAMIENTO

La zona de aparcamiento recomendada, si vienes con un turismo, es:

<https://maps.app.goo.gl/TV9WGr9FZ7EsvJnC7>

Y si vienes con Furgó o Autocaravana:

<https://maps.app.goo.gl/pXdkmq1hFUm5Qn426>

DURANTE LA PRUEBA

FICHA TÉCNICA DEL EVENTO

- Población: Riópar (Albacete)
- Distancia: **59.360 m**
- Desniveles: **2.670 m+ / 2.670 m-**
- Fecha de salida: **11/4/2026**
- Hora de salida: **06:00**
- Lugar de salida y Meta: [Plaza Luis Escudero](#)
- Duración: **14 horas** (Cierre de meta a las 20:00 h)
- Número de Corredores: **350**
- Avituallamientos: **9+meta**
- Puntos ITRA: **3**
- **UTMB INDEX 100 K**
- Apertura de inscripciones: **24/11/25** a las 10:00 h
- Organizador: CD Segura Sport y Excelentísimo Ayuntamiento de Riópar
- Track del recorrido y perfil en <https://tracedetrail.fr/en/trace/316710>

SERVICIOS COMPLEMENTARIOS

- **Feria del corredor.** A partir del viernes 10 de abril de 17:00 a 21:00. En la Plaza Luis Escudero
- **Caja de vida.** En la recogida de dorsales, los participantes que así lo deseen, podrán dejar un paquete, que será transportado por la organización hasta el avituallamiento del Campamento San Juan (KM 38). Estas cajas serán posteriormente transportadas a Meta
- **Guardarropa.** En la salida se colocará una carpa donde los participantes podrán dejar sus prendas (debidamente identificadas) y recogerlas posteriormente en la zona de meta.
- **Duchas.** En la Piscina Municipal
- Habrá **servicio de masajistas** en la zona de meta

EL CALAR DEL RIO MUNDO

ULTRA ALTERNATIVO "A" 59K 2670+

Riópar 11 de abril de 2026



AVITUALLAMIENTOS

Nº	Km	Lugar	Tipo	Servicios disponibles	Desde Riópar	Localización
	12,7	Toma del Agua	Completo	🍷 🍎 🏠 🕒	🚫	
	17,3	Riópar	Completo	🍷 🍎 🏠 🕒 👤		
1	21,6	Casa Noguera	Líquido	🍷 🕒 👤	🚗 10'	https://maps.app.goo.gl/3KGdUb2KpDCABjNOA
2	34	Puerto El Arenal	Completo	🍷 🍎 🏠 🕒 👤	🚗 20'	https://maps.app.goo.gl/fuhezkjldWfwP4u39
5	37,5	Campamento San Juan	Punto Vida	🍷 🍎 🏠 🕒 👤 PV	🚗 20'	https://maps.app.goo.gl/H3shgKN6R1aDjdUD7
7	44	Riópar Viejo	Completo	🍷 🍎 🏠 🕒 👤 (Cargar 1L de agua obligatorio)	🚗 15'	https://maps.app.goo.gl/rfPEtsgHLrwz2sev6
9	63	La Toba	Líquido	🍷	🚫	https://maps.app.goo.gl/yfV2LBjsoAmUC1Pw6

Los Avituallamientos 1,3 y 8, tienen un aparcamiento muy limitado, por lo que se recomienda preveer que no se pueda aparcar. Los Avituallamientos 3,4,5,6 y 8, Además de lo anterior, tienen acceso por pistas forestales, por lo que se recomienda no acceder con vehículos bajos. **APARCAR, SIEMPRE, LOS VEHÍCULOS EN LA DIRECCIÓN DE SALIDA.**

🍷 Agua / líquido 🍎 Comida sólida 🏠 Asistencia médica 🕒 Cronometraje 👤 Asistencia logística PV Punto de vida 🚗 Acceso en vehículo desde Riópar 🚫 No se puede acceder con vehículo, ni prestar asistencia a los corredores

0.- Toma del Agua:

Corte 3h 35' desde la salida

Agua, Coca-Cola, 226ers Isotónico

Sandía, Plátano, frutos secos, gominolas, dulces

0.- Riópar:

Corte 3h 35' desde la salida

Agua, Coca-Cola, 226ers Isotónico

Sandía, Plátano, frutos secos, gominolas, dulces

1.- Casa Noguera:

Asistencia <https://maps.app.goo.gl/3KGdUb2KpDCABjNQA>

Agua, Coca-Cola, 226ers Isotónico

2.- Puerto Del Arenal:

Corte 3h 35' desde la salida

Asistencia <https://maps.app.goo.gl/fuhezkjLdWfwP4u39>

Agua, Coca-Cola, 226ers Isotónico

Sandía, Plátano, frutos secos, gominolas, dulces

3.- Arroyo del Tejo:

Corte 5h 40' desde la salida

Asistencia <https://maps.app.goo.gl/DeNsi9nW2n6EE9856>

Agua, Coca-Cola, 226ers Isotónico

Sandía, Plátano, frutos secos, gominolas, dulces

Caldo, Café, embutido, pan de molde.

4.- Miraflores:

Agua, Coca-Cola, 226ers Isotónico

Sandía, Plátano, frutos secos, gominolas dulces

5.- Campamento San Juan:

Corte 9h desde la salida

Punto de Vida

Asistencia <https://maps.app.goo.gl/H3shgKN6R1aDjUD7>

Agua, Coca-Cola, 226ers Isotónico

Sandía, Plátano, frutos secos, dulces

Caldo, Café, Macarrones, Embutido, queso, miel, pan de molde

6.-Padroncillo:

Agua, Coca-Cola, 226ers Isotónico

7.-Riópar Viejo:

Corte 10h 50'

Asistencia <https://maps.app.goo.gl/rfPEtsghLrwz2sev6>

Agua, Coca-Cola, 226ers Isotónico

Sandía, Plátano, frutos secos, dulces
Caldo, Embutido, queso, miel, pan de molde

8.- Fuente del Pino de los Muchachos:

Asistencia <https://maps.app.goo.gl/4u1rVLZCri82BGPS7>

Agua, Coca-Cola, 226ers Isotónico

Sandía, Plátano, frutos secos, dulces

Caldo, Embutido, queso, miel, pan de molde

9.- LaToba:

Agua, Coca-Cola, 226ers Isotónico

🕒 PUNTOS DE CORTE HORARIO

Punto de Control	Km	Tiempo Máximo
Riópar	17,3	3h 35'
Campamento San Juan	37,5	8h
Riópar Viejo	44	9h 50'
Meta	59	13h

FEDERACIÓN ESPAÑOLA
DE DEPORTES DE MONTAÑA Y ESCALADA



CARRERAS POR MONTAÑA 2026
CAMPEONATO DE ESPAÑA ULTRA TRAIL

**CAMPEONATO y 1ª PRUEBA COPA DE ESPAÑA
ULTRA
DESAFÍO CALAR DEL RÍO MUNDO
PLAN ALTERNATIVO EXTREMO**



ARTÍCULO 10. MATERIAL OBLIGATORIO

Artículo	Penalización
Vaso o recipiente para avituallamiento	15' a descalificación
Manta de supervivencia (mín. 220 x 140 cm)	15' a descalificación
Gorra de sol / Buff	15' a descalificación
Silbato	15' a descalificación
Chaqueta impermeable con capucha	15' a descalificación
Comida con nº dorsal marcado en los envoltorios (*)	15' a descalificación
Sistema de hidratación (mínimo 1 litro)	15' a descalificación
Sistema de iluminación eficaz + baterías de repuesto	15' a descalificación
Luz trasera roja	15' a descalificación
Teléfono móvil	15' a descalificación
Ropa térmica e impermeable	15' a descalificación
Cascos o equipos de sonido, tapones, auriculares, etc	PROHIBIDO
Elección de bastones para todo el recorrido. No se pueden dejar, ni recoger	

MATERIAL RECOMENDADO

- Crema solar
- Vaselina o crema anti rozaduras
- Bastones
- Gafas de sol
- Dispositivo GPS con los Tracks cargados

La organización podrá añadir o quitar algún tipo de material obligatorio, en función de la previsión meteorológica u otras consideraciones que puedan mejorar la seguridad de los participantes. En tal caso, dicho material será notificado vía redes sociales, web y por email, con la suficiente antelación a los participantes.

Se efectuarán varios controles aleatorios de material a lo largo del recorrido.

La organización recomienda una buena planificación del material de la carrera, en función de las capacidades del corredor, la previsión meteorológica, la estimación del tiempo en carrera y otras variables que puedan condicionar la seguridad del corredor.

El hecho de inscribirse en la prueba conlleva la aceptación por parte de el/la deportista del [Reglamento FEDME](#), así como la veracidad de los datos aportados por el/la deportista (si está federado/a), y su autorización al uso de la imagen en publicaciones para promocionar el deporte, etc.

TELÉFONOS

EMERGENCIAS Y RECORRIDOS	677 43 27 57	ASISTENCIAS Y ATT CORREDORES	663 79 20 65
	678 77 34 28		661 34 27 62

📅 CRONOGRAMA

📍 VIERNES 10 DE ABRIL – PLAZA LUIS ESCUDERO

Hora	Actividad	Localización	
17:00– 22:00	Entrega de dorsales	Casa de la Cultura	https://maps.app.goo.gl/H3cYRPU5g6qJ9hej7
18:00	Presentación Campeonato de España	Casa de la Cultura	https://maps.app.goo.gl/H3cYRPU5g6qJ9hej7
19:00	Desfile selecciones autonómicas	Plaza y Paseo	https://maps.app.goo.gl/H3cYRPU5g6qJ9hej7
20:30	Charla técnica ULTRA 70K	Casa de la Cultura	https://maps.app.goo.gl/H3cYRPU5g6qJ9hej7
21:10	Charla técnica MARATÓN 45K	Casa de la Cultura	https://maps.app.goo.gl/H3cYRPU5g6qJ9hej7

🏃 SÁBADO 11 DE ABRIL – COMPETICIÓN ULTRA Y MARATÓN

Hora	Actividad	Localización	
06:00– 07:30	Entrega de dorsales	Casa de la Cultura	https://maps.app.goo.gl/H3cYRPU5g6qJ9hej7
07:30	Revisión de material ULTRA	Plaza	https://maps.app.goo.gl/H3cYRPU5g6qJ9hej7
08:00	Salida ULTRA 70K – Campeonato de España		
07:30	Revisión de material MARATÓN 45K		
07:45	Apertura Ludoteca		
08:00	Salida MARATÓN 45K		
12:20	Llegada 1º corredor		
15:00	Barbacoa Fin Ludoteca Entrega de Trofeos		
16:00– 22:00	Entrega de dorsales (resto distancias)		
17:15	Charla Motivación Andrés Parrica	Casa de la Cultura	https://maps.app.goo.gl/H3cYRPU5g6qJ9hej7
18:00	Charla nutrición en competición		
18:45	Presentación del libro “Cuenta Conmingo”		
19:15	Charla seguridad en montaña – GREIM GC		
20:00	Charla técnica MEDIA 25K,15K y SENDER		

ZONA DE APARCAMIENTO

La zona de aparcamiento recomendada, si vienes con un turismo, es:

<https://maps.app.goo.gl/TV9WGr9FZ7EsvJnC7>

Y si vienes con Furgó o Autocaravana:

<https://maps.app.goo.gl/pXdkmq1hFUm5Qn426>

DURANTE LA PRUEBA

FICHA TÉCNICA DEL EVENTO

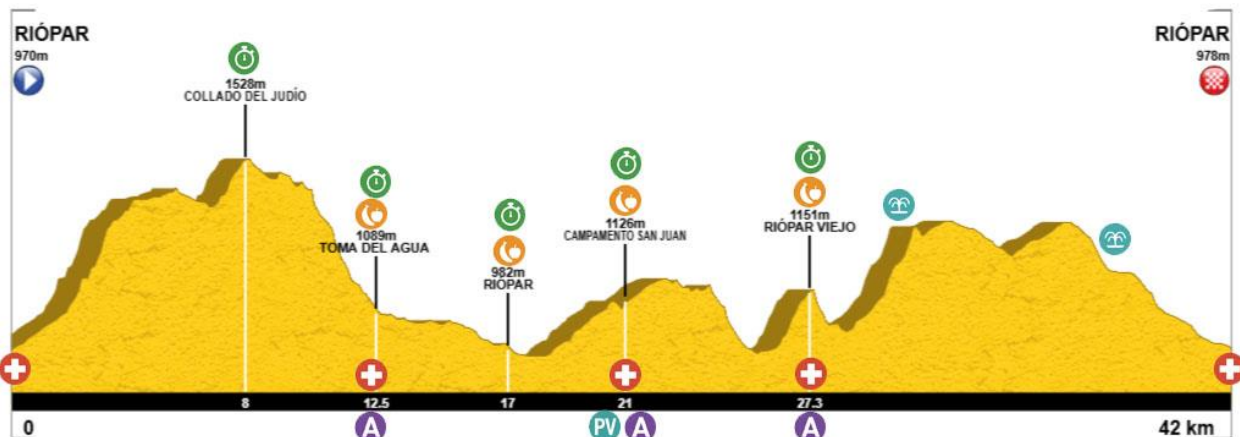
- Población: Riópar (Albacete)
- Distancia: **42.360 m**
- Desniveles: **2.670 m+ / 2.670 m-**
- Fecha de salida: **11/4/2026**
- Hora de salida: **06:00**
- Lugar de salida y Meta: [Plaza Luis Escudero](#)
- Duración: **14 horas** (Cierre de meta a las 20:00 h)
- Número de Corredores: **350**
- Avituallamientos: **9+meta**
- Puntos ITRA: **3**
- **UTMB INDEX 100 K**
- Apertura de inscripciones: **24/11/25** a las 10:00 h
- Organizador: CD Segura Sport y Excelentísimo Ayuntamiento de Riópar
- Track del recorrido y perfil en <https://tracedetrail.fr/en/trace/316710>

SERVICIOS COMPLEMENTARIOS

- **Feria del corredor.** A partir del viernes 10 de abril de 17:00 a 21:00. En la Plaza Luis Escudero
- **Caja de vida.** En la recogida de dorsales, los participantes que así lo deseen, podrán dejar un paquete, que será transportado por la organización hasta el avituallamiento del Campamento San Juan (KM 38). Estas cajas serán posteriormente transportadas a Meta
- **Guardarropa.** En la salida se colocará una carpa donde los participantes podrán dejar sus prendas (debidamente identificadas) y recogerlas posteriormente en la zona de meta.
- **Duchas.** En la Piscina Municipal
- Habrá **servicio de masajistas** en la zona de meta

EL CALAR DEL RIO MUNDO

ULTRA ALTERNATIVO EXTREMO 42K 1490+
Riópar 11 de abril de 2026



- FUENTE NATURAL
- AVIT. LÍQUIDO
- CONTROL
- AVIT. COMPLETO
- PV PUNTO DE VIDA
- ASISTENCIA PERSONAL
- ASISTENCIA SANITARIA

AVITUALLAMIENTOS

Nº	Km	Lugar	Tipo	Servicios disponibles	Desde Riópar	Localización
	12,7	Toma del Agua	Completo			
	17,3	Riópar	Completo			
5	21	Campamento San Juan	Punto Vida	PV	20'	https://maps.app.goo.gl/H3shgKN6R1aDjDUD7
7	27,3	Riópar Viejo	Completo	 (Cargar 1L de agua obligatorio)	15'	https://maps.app.goo.gl/rfPEtsgHrWz2sev6
9	39	La Toba	Líquido			https://maps.app.goo.gl/yFV2LbjoAmUC1Pw6

Los Avituallamientos 1,3 y 8, tienen un aparcamiento muy limitado, por lo que se recomienda prever que no se pueda aparcar. Los Avituallamientos 3,4,5,6 y 8, Además de lo anterior, tienen acceso por pistas forestales, por lo que se recomienda no acceder con vehículos bajos. **APARCAR, SIEMPRE, LOS VEHÍCULOS EN LA DIRECCIÓN DE SALIDA.**

Agua / líquido Comida sólida Asistencia médica Cronometraje Asistencia logística PV Punto de vida Acceso en vehículo desde Riópar No se puede acceder con vehículo, ni prestar asistencia a los corredores



CARRERAS POR MONTAÑA 2026

CAMPEONATO DE ESPAÑA ULTRA TRAIL

0.- Toma del Agua:

Corte 3h 35' desde la salida

Agua, Coca-Cola, 226ers Isotónico

Sandía, Plátano, frutos secos, gominolas, dulces

0.- Riópar:

Corte 3h 35' desde la salida

Agua, Coca-Cola, 226ers Isotónico

Sandía, Plátano, frutos secos, gominolas, dulces

1.- Casa Noguera:

Asistencia <https://maps.app.goo.gl/3KGdUb2KpDCABjNQA>

Agua, Coca-Cola, 226ers Isotónico

2.- Puerto Del Arenal:

Corte 3h 35' desde la salida

Asistencia <https://maps.app.goo.gl/fuhezkjLdWfwP4u39>

Agua, Coca-Cola, 226ers Isotónico

Sandía, Plátano, frutos secos, gominolas, dulces

3.- Arroyo del Tejo:

Corte 5h 40' desde la salida

Asistencia <https://maps.app.goo.gl/DeNsi9nW2n6EE9856>

Agua, Coca-Cola, 226ers Isotónico

Sandía, Plátano, frutos secos, gominolas, dulces

Caldo, Café, embutido, pan de molde.

4.- Miraflores:

Agua, Coca-Cola, 226ers Isotónico

Sandía, Plátano, frutos secos, gominolas dulces

5.- Campamento San Juan:

Corte 9h desde la salida

Punto de Vida

Asistencia <https://maps.app.goo.gl/H3shgKN6R1aDjUD7>

Agua, Coca-Cola, 226ers Isotónico

Sandía, Plátano, frutos secos, dulces

Caldo, Café, Macarrones, Embutido, queso, miel, pan de molde

6.-Padroncillo:

Agua, Coca-Cola, 226ers Isotónico

7.-Riópar Viejo:

Corte 10h 50'

Asistencia <https://maps.app.goo.gl/rfPEtsghLrwz2sev6>



CARRERAS POR MONTAÑA 2026

CAMPEONATO DE ESPAÑA ULTRA TRAIL

Agua, Coca-Cola, 226ers Isotónico
Sandía, Plátano, frutos secos, dulces
Caldo, Embutido, queso, miel, pan de molde

8.- Fuente del Pino de los Muchachos:

Asistencia <https://maps.app.goo.gl/4u1rVLZCrj82BGPS7>

Agua, Coca-Cola, 226ers Isotónico
Sandía, Plátano, frutos secos, dulces
Caldo, Embutido, queso, miel, pan de molde

9.- LaToba:

Agua, Coca-Cola, 226ers Isotónico

🕒 PUNTOS DE CORTE HORARIO

Punto de Control	Km	Tiempo Máximo
Riópar	17,3	4h
Riópar Viejo	27,3	6h
Meta	42	10h

FEDME
MONTAÑA
ESP
FEDERACIÓN ESPAÑOLA
DE DEPORTES DE MONTAÑA Y ESCALADA